






10000mp intravilan  
50m deschi dera la lac  
parcelabil



© 2007 Tele Atlas

Image © 2007 DigitalGlobe  
© 2007 Europa Technologies

© 2007 Google™

Pointer 44°30'38.25" N 25°59'59.30" E elev 303 ft


Streaming ||||| 100%

Eye alt 9347 ft









**10000mp (50m x 200m)  
parcelabil**



Lacul Chitila

Spre DN 1A



179.64m

5m

43.65m

48.61m

43.65m

43.65m

15m

15m

15m

spatii  
verzi  
(indiviziune)

REZERVAT

REZERVAT

**150€/mp / 1657mp**  
*(include 21% parti comune,  
disponibil numai dupa  
vanzarea loturilor de la Est)*

**135€/mp / 2486mp**  
*(include 21% parti comune)*

REZERVAT

REZERVAT

REZERVAT

REZERVAT

**165€/mp / 829mp**  
*(include 21% parti comune,  
disponibil dupa vanzarea  
loturilor de la Est si Nord)*

drum privat (folosinta comuna, proprietate in indiviziune)

Strada Lupu

45m

50m

5m

35.65m

43.65m

43.61m

5m

43.65m

43.65m

215.28m

9m

Spre DN7























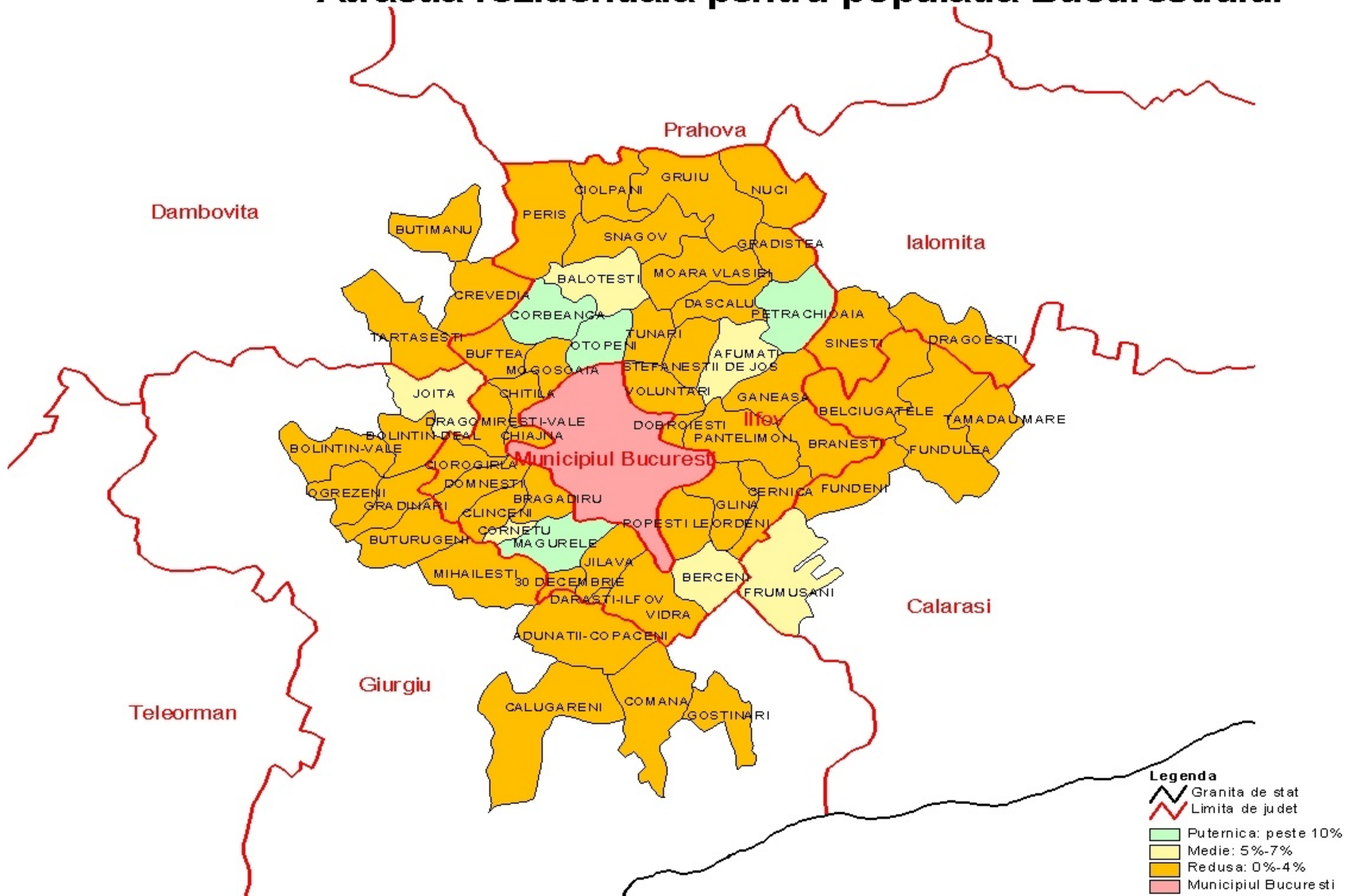








# Atractia rezidentiala pentru populatia Bucurestiului





# Izocrone (distanța medie, în minute, față de București)





# Distanta (izocronelor) până la Bucuresti

